

BESCHRIJVING VAN DE (NIEUWE) GRENZEN

SEGMENT	FYSISCH KENMERK	GERAADPLEEGDE BRON
e1-e3	niet waarneembaar	nieuwe grens
e3-e4	niet waarneembaar	afas buurtwegen - actuele rooilijn
e4-e5	niet waarneembaar	nieuwe grens
e5-e6	niet waarneembaar	rooi en ontleengingsplan Hofstraat
e6-e7	niet waarneembaar	afas buurtwegen
f1 t.e.m. f11	niet waarneembaar	nieuwe grens
f11-f12	niet waarneembaar	ontleengingsplan "Bruggen en Wegen"
f12-f13	niet waarneembaar	materiele elementen - actuele rooilijn
f13-f14	niet waarneembaar	nieuwe grens
f14-f15	niet waarneembaar	juridisch vermoeden
f15 t.e.m. Z3	niet waarneembaar	juridisch vermoeden
Z3-Z4	niet waarneembaar	juridisch vermoeden
Z4-Z5	niet waarneembaar	juridisch vermoeden
Z5-Z6	niet waarneembaar	rooi en ontleengingsplan Hofstraat
Z6-Z7	niet waarneembaar	afas buurtwegen - actuele rooilijn
Z7-Z8	niet waarneembaar	
Z8-Z9	niet waarneembaar	
Z9-Z10	niet waarneembaar	
Z10-Z11	niet waarneembaar	

NOTA
ENKEL DE LIGGING VAN DE EIGENDOMSREIZEN VAN DE PERCELEN DIE DEEL UITMAKEN VAN EEN INNEMING WERD ONDERZOEKT. DE ANDERE GRENZEN WORDEN TER INFORMATIE OP HET PLAN VERMELD.

TABEL DER INNEMINGEN
ONTEIGENDE INSTANTIE : GEMEENTE ZANDHOVEN

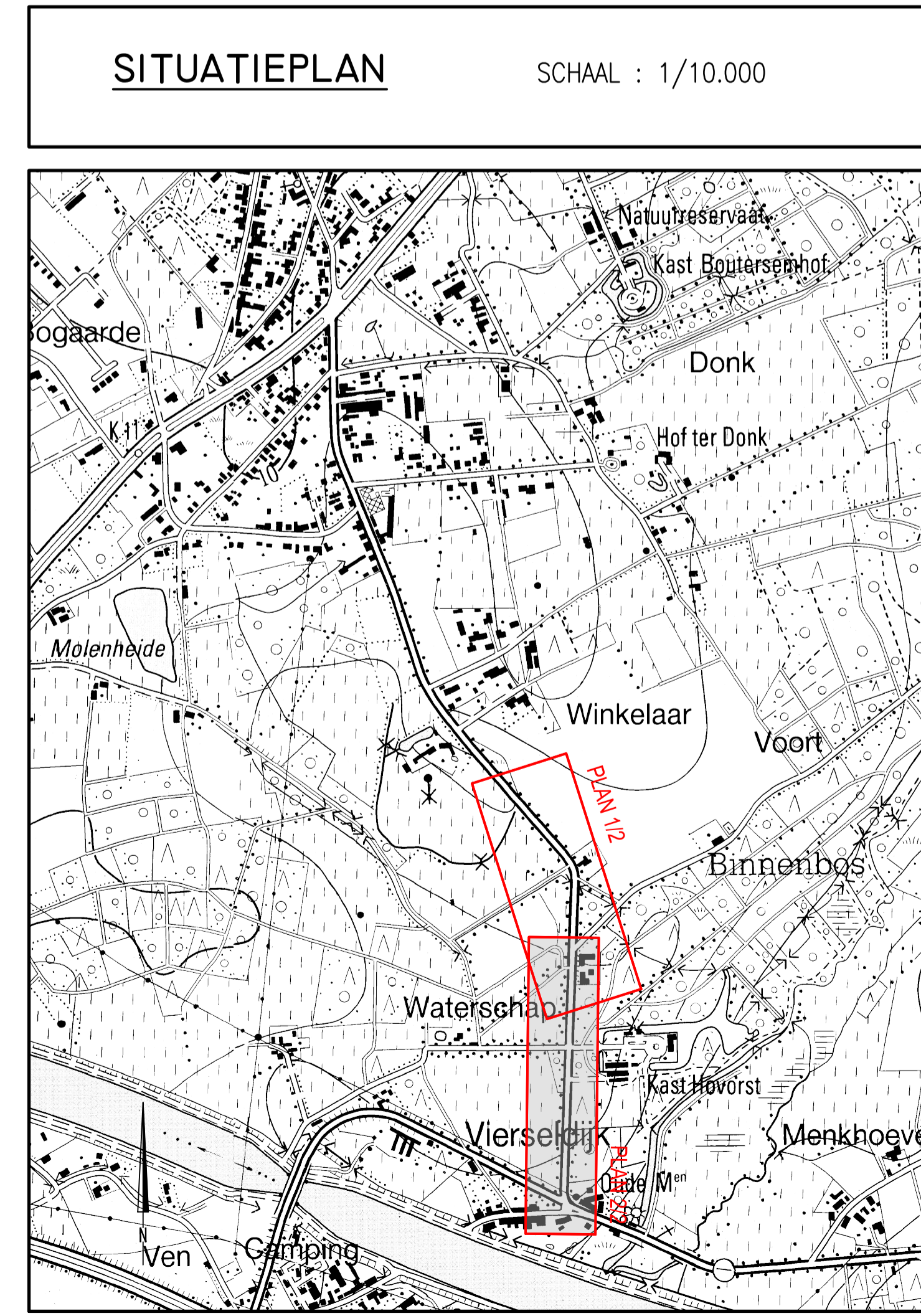
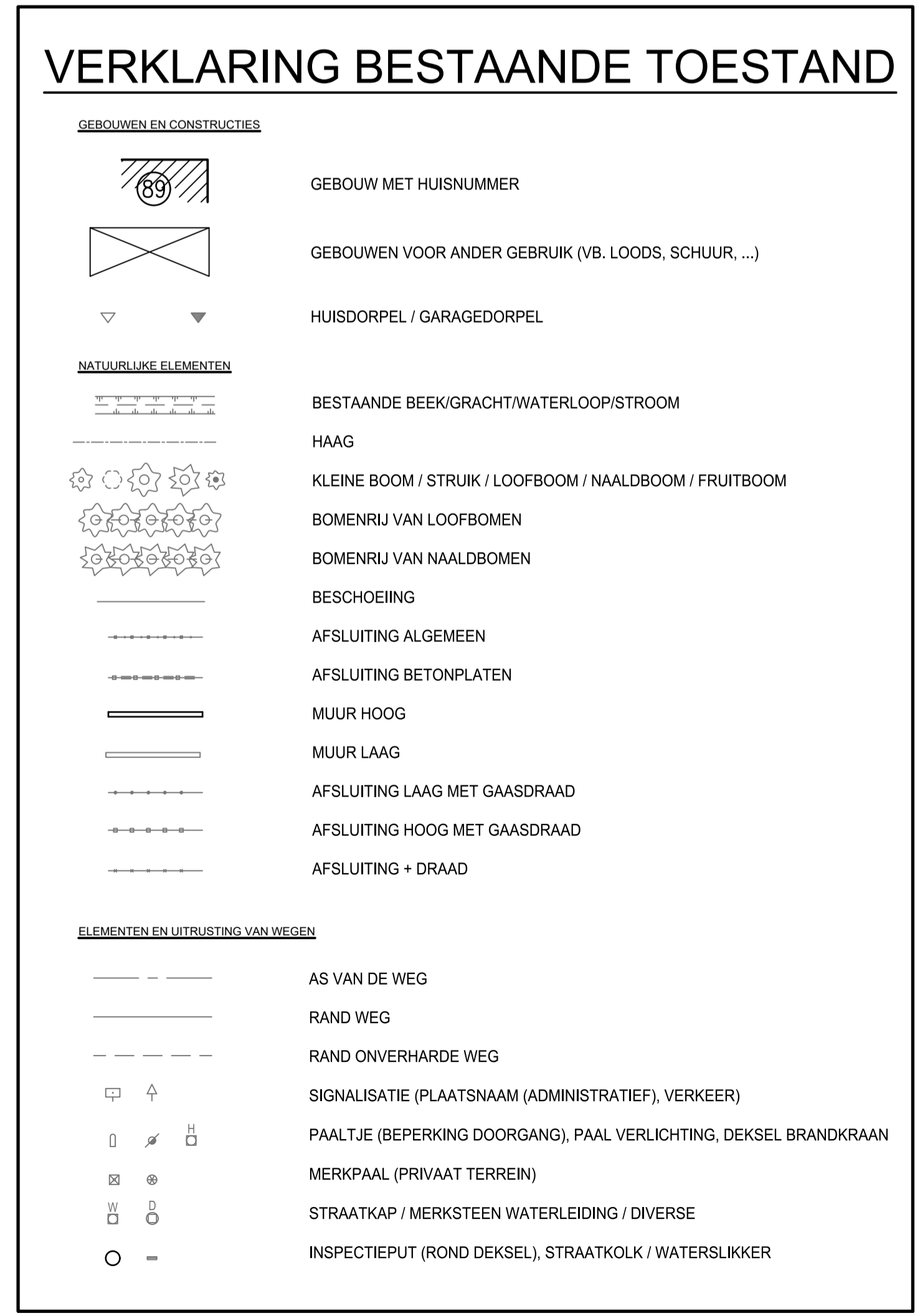
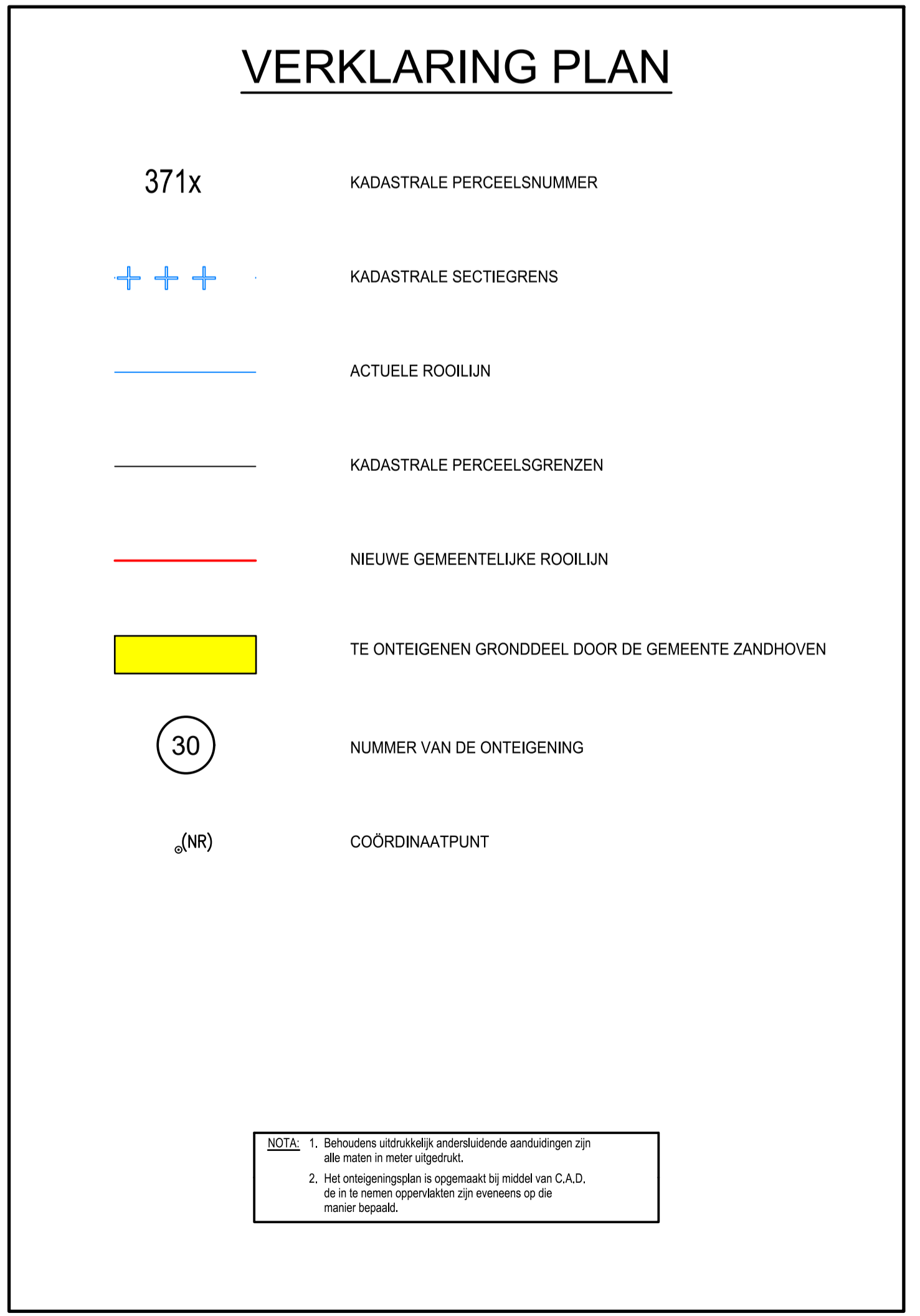
Nummer	PERCEEL			NAAM EN VOORNAM VAN DE EIGENAARS	KADASTRALE OPPERVLAKTE VAN HET GOED			AARD VAN HET TERREIN	DOOR DE GTE IN TE NEMEN GRONDDOEL (VOLGENS METRIE)		
	Afdeling	Sectie	Nummer		ha	a	ca		ha	a	ca
4	4	A	98	[REDACTED]	01	58	30	Weiland	00	07	89
5	4	A	99	[REDACTED]	00	30	40	Weg	00	00	35
6	4	A	154	[REDACTED]	00	29	70	Weg	00	00	51
7	4	A	151	[REDACTED]	01	09	20	Bouwland	00	05	58
8	4	A	150	[REDACTED]	00	15	00	Bouwland	00	03	62
9	4	A	149	[REDACTED]	00	48	55	Bouwland	00	01	39
10	4	A	147A	[REDACTED]	00	38	27	Bouwland	00	18	37
11	4	A	134C	[REDACTED]	00	22	39	Weg	00	04	67

LIJST VAN DE COÖRDINATEN

Lambert '72 in meter

Segment	X	Y	Status
e1	170715.603	209745.842	niet gematerialiseerd
e2	170710.870	209590.115	niet gematerialiseerd
e3	170710.655	209583.062	niet gematerialiseerd
e4	170715.664	209583.270	niet gematerialiseerd
e5	170715.677	209590.281	niet gematerialiseerd
e6	170718.196	209666.583	niet gematerialiseerd
e7	170720.729	209749.897	niet gematerialiseerd
f1	170710.372	209573.748	niet gematerialiseerd
f2	170710.064	209563.321	niet gematerialiseerd
f3	170709.641	209450.976	niet gematerialiseerd
f4	170704.601	209383.886	niet gematerialiseerd
f5	170703.604	209351.063	niet gematerialiseerd
f6	170702.852	209319.748	niet gematerialiseerd
f7	170698.230	209316.776	niet gematerialiseerd
f8	170693.897	209307.944	niet gematerialiseerd
f9	170649.836	209308.630	niet gematerialiseerd
f10	170640.002	209309.784	niet gematerialiseerd
f11	170630.262	209311.562	niet gematerialiseerd
f12	170708.385	209271.347	niet gematerialiseerd
f13	170717.207	209296.859	niet gematerialiseerd
f14	170716.535	209274.520	niet gematerialiseerd
f15	170718.581	209335.332	niet gematerialiseerd
f16	170714.262	209327.547	niet gematerialiseerd
f17	170710.400	209324.953	niet gematerialiseerd
f18	170710.758	209323.178	niet gematerialiseerd
f19	170708.664	209352.988	niet gematerialiseerd
f20	170709.361	209375.914	niet gematerialiseerd
f21	170711.721	209453.556	niet gematerialiseerd
f22	170715.072	209563.807	niet gematerialiseerd
f23	170715.380	209573.942	niet gematerialiseerd

Tenzij anders vermeld, worden deze punten niet op het terrein gematerialiseerd



Oprachtgever
gemeente **GEMEENTE ZANDHOVEN**

Zandhoven
Lierselbaan 12
2240 Zandhoven
Tel. +32 (0)3 680 00 00
Fax +32 (0)3 684 92 95

Gezien & goedgekeurd door
algemeen directeur voorzitter gemeenteraad algemeen directeur voorzitter gemeenteraad algemeen directeur voorzitter gemeenteraad algemeen directeur voorzitter gemeenteraad
Annick Smets Paula Hendrickx Annick Smets Paula Hendrickx Annick Smets Luc Van Hove

Project **VIERSELBAAN - buurtweg nr. 3 (deel) & HOFSTRAAT - bw nr. 1 (deel) en nr. 9 DEEL ZUID**
MODULE 13 : aanleg fietspaden

Studiebureau
ARCADIS
Maatschappelijke zetel: ARCADIS Belgium NV, Koningsplein 40, 1000 Brussel
Lidmaatschappij: ARCADIS NV, Post 1, Bovenkerkerweg 22, 2000 Antwerpen
Krisof Pijpenstrale
Vies Jonas
Lidmaatschappij: ARCADIS NV, Post 1, Bovenkerkerweg 22, 2000 Antwerpen
Hoofdkantoor: ARCADIS NV, Post 1, Bovenkerkerweg 22, 2000 Antwerpen
info@arcadisbelgium.be - www.arcadis.com

Index	Datum	Omschrijving	Getek.	Nagez.	Projectmanager TVDE
					Schaal 1/500
					Formaat 0,50 m²
					Projectnr. 11017
					Idnr. AAPD 11046-10099
					Georeferentie
					Coördinaten Lambert 1972
					Hoogteinget TAW
					2/2
					FASE
					VERSIE

ONTEIGENINGSPLAN
Vierselbaan & Hofstraat