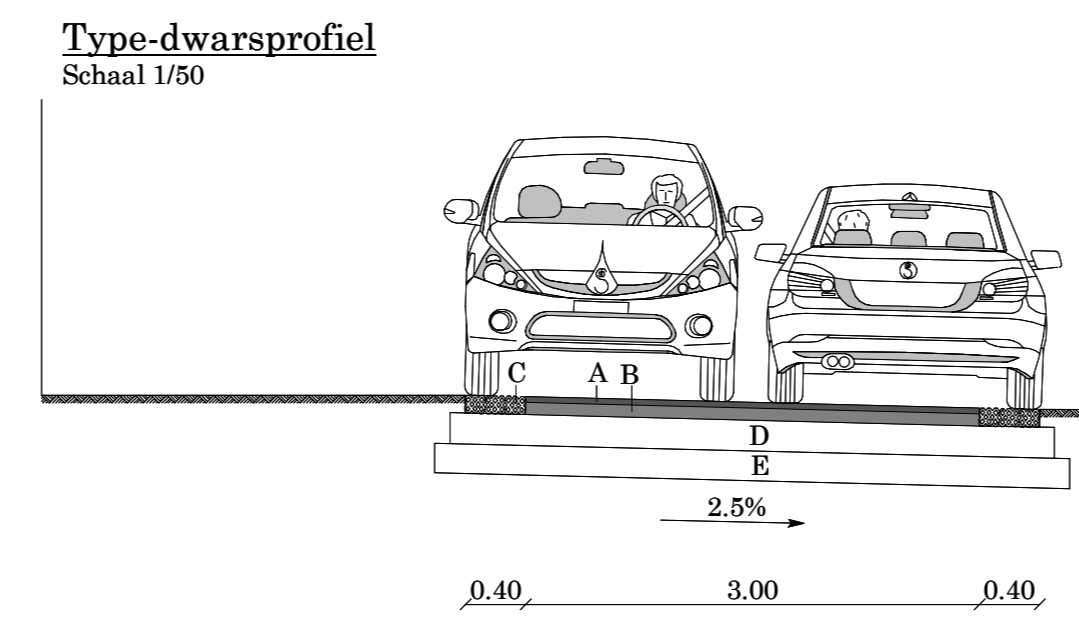
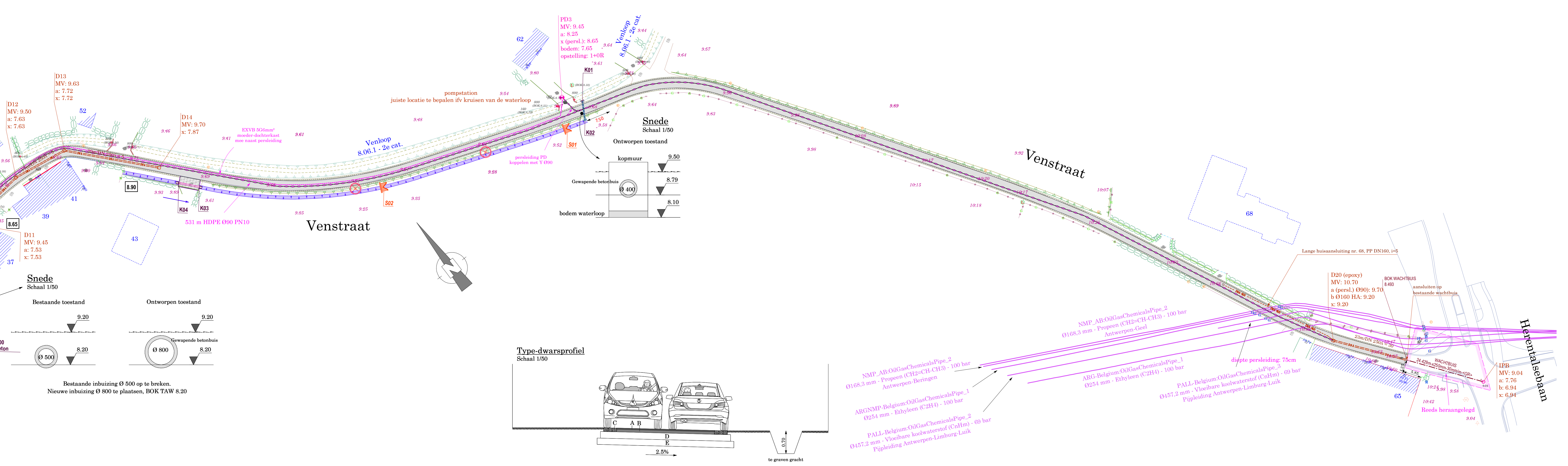
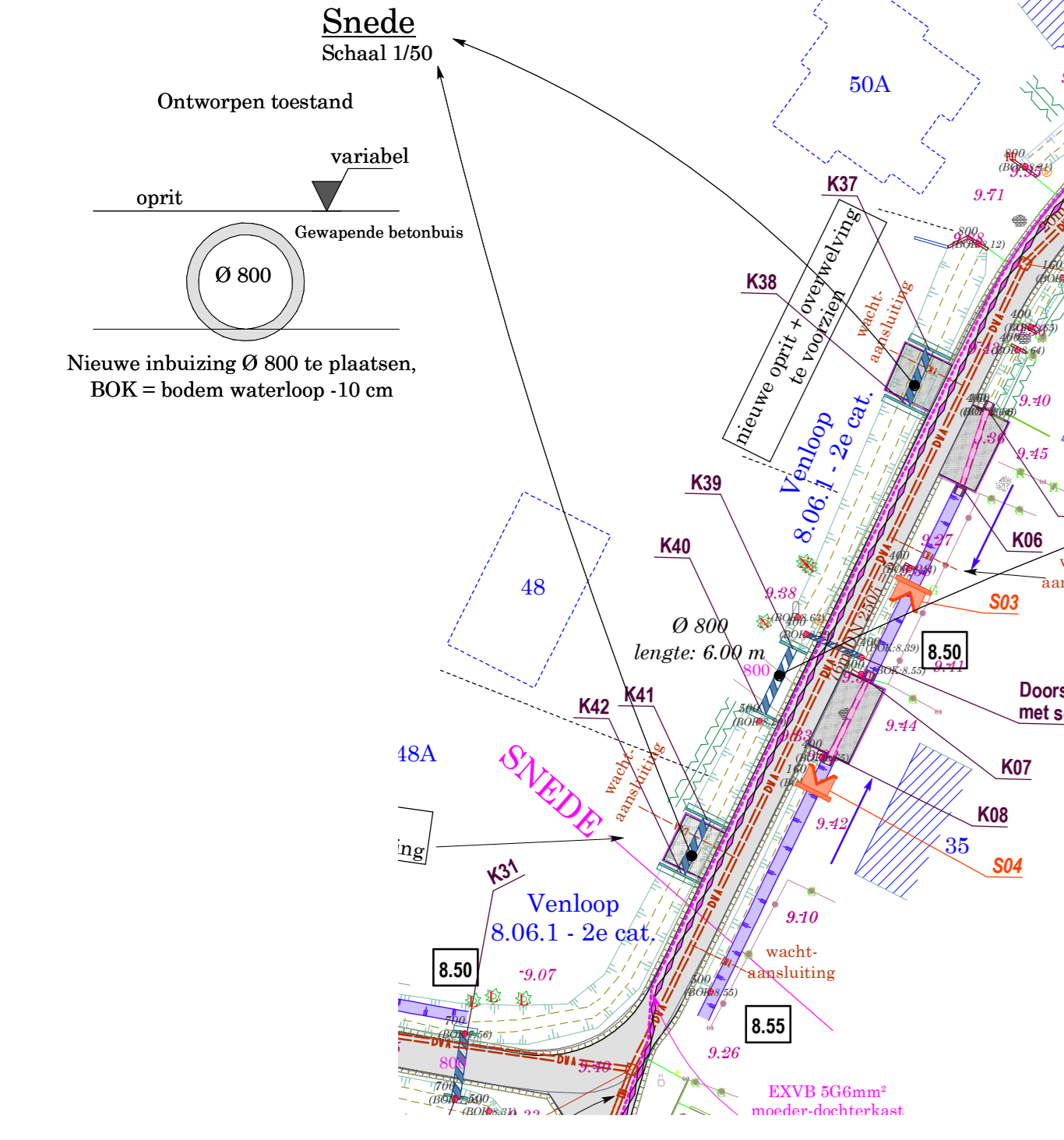
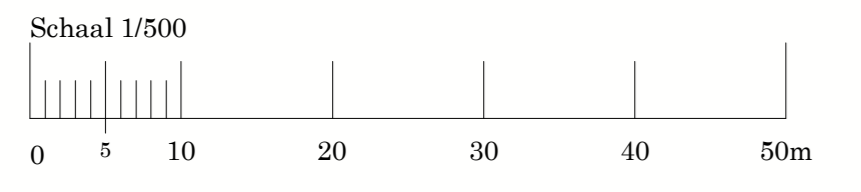
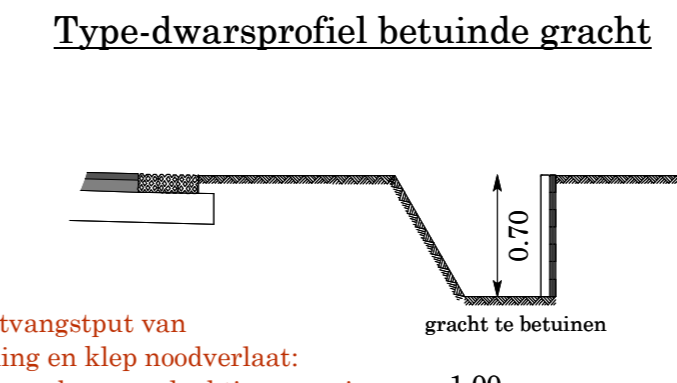


Grondplan Ontwerp

Schaal: 1/500
Eenheid in meter



- Legende type-dwarsprofiel**
- A. Rijweg in bitumineuze verharding, type SMA-C, dikte 4 cm.
 - B. Funderingslag in bitumineuze verharding, type APO-A, dikte 8 cm.
 - C. Grasbetontegel 60 x 40 x 12 op 20 cm gebonden steenslag
 - D. Fundering 20 cm gebonden steenslag
 - E. Onderfundering 20 cm type 2

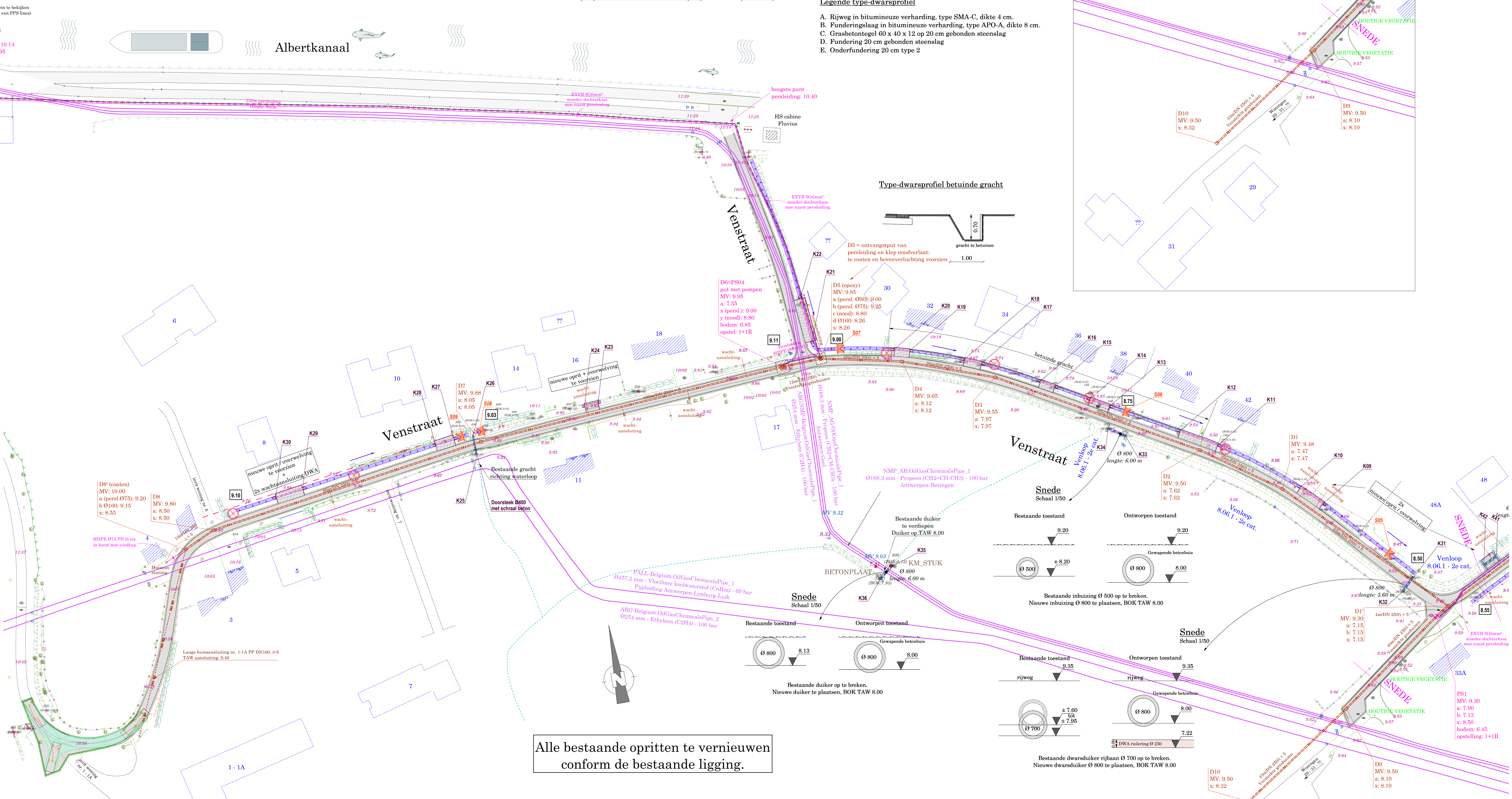


provincie Antwerpen
gemeente ZANDHOVEN

Weg- en rioleringswerken in Venstraat
K-12-021

ONTWERP - GRONDPLAN - TYPE-DWARSPROFIELEN

Plan nr.	4	index	wijzigingen	datum
Aantals plans:	4	Voortontwerp: 10/10/2017 Aangepast aan bespreking d.d. 09/03/2018: 08/03/2018 Aangep. aan bespr. Gemeente d.d. 30/05/2022: 08/04/2022		
Tekening:	grondplan			
opgemaakt door studiebuureau:	VARITOP BV	Gezien en goedgekeurd door de gemeenteraad van Zandhoven		
Studiebuureau:	C Verhulststraat 55A 2590 Berlaar	in zitting van op last namens de gemeenteraad		
gsm:	0479/680 697	de Algemeen Directeur de Burgemeester		
e-mail:	varitop@telenet.be			
Schaal:	1500	Datum:	29-03-2023	



Alle bestaande opritte te vernieuwen conform de bestaande ligging.